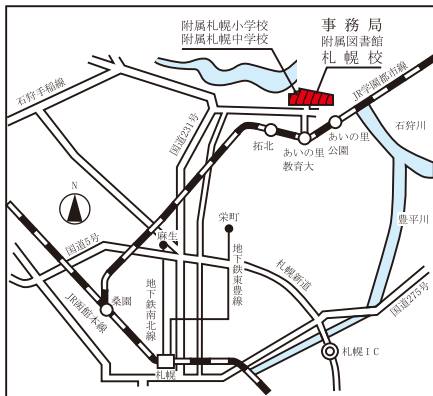


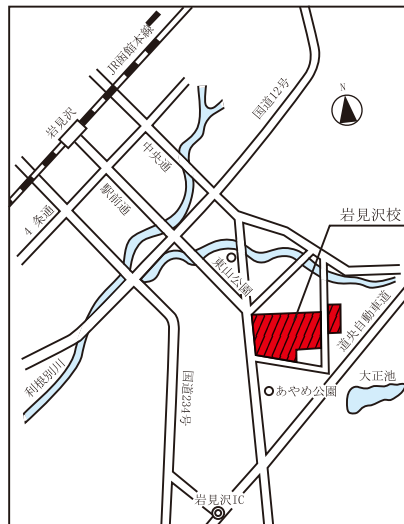
都道府県内における位置関係の図面

岩見沢 札幌から約41km

札幌 東京から約1,180km ※距離数は、JRの営業キロを示す。

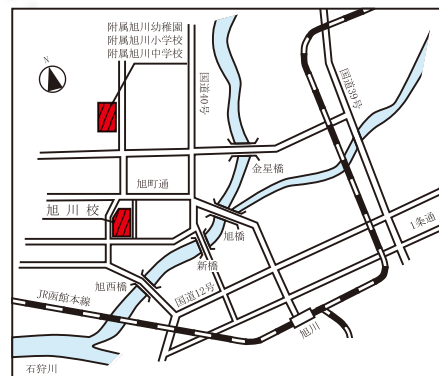


〒002-8502
札幌市北区あいの里5条3丁目1番5号



〒068-8642
岩見沢市緑が丘2丁目34番地1

旭川 札幌から約137km



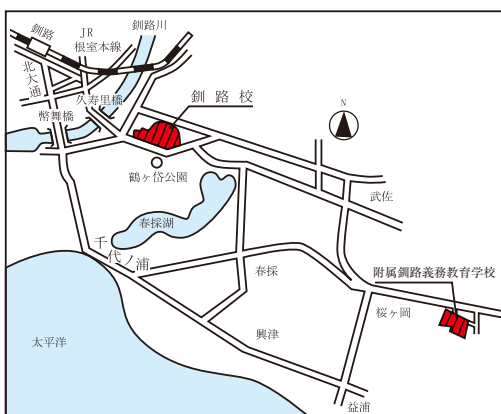
〒070-8621
旭川市北門町9丁目

函館 札幌から約319km



〒040-8567
函館市八幡町1番2号

釧路 札幌から約349km



〒085-8580
釧路市城山1丁目15番55号



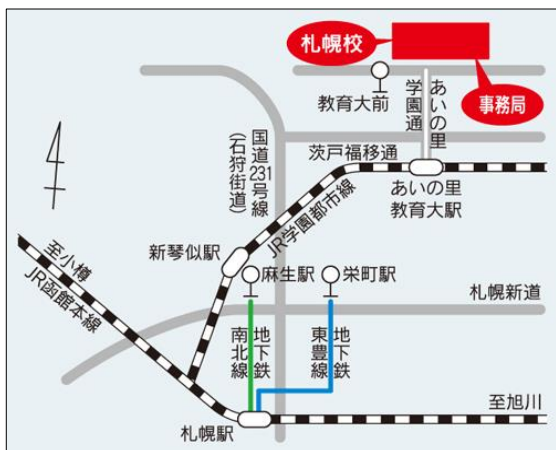
最寄り駅からの距離、交通機関及び所要時間がわかる図面

(2023)

事務局・札幌校

〒002-8501 北海道札幌市北区あいの里5条3丁目1番3号

- JR JR「学園都市線」の「あいの里教育大駅」から徒歩約20分（約1.4km）
札幌駅→あいの里教育大駅 約30分
- 地下鉄 地下鉄南北線の「麻生駅」から中央バス「麻24あいの里教育大線」で「あいの里4条5丁目」又は「教育大前」下車、徒歩2分
-バス 地下鉄東豊線の「栄町駅」から中央バス「栄23栄町・教育大線」で「教育大前」下車、徒歩2分



旭川校

〒070-8621 北海道旭川市北門町9丁目

- JR「旭川駅」から、旭川電気軌道バス「5番旭町・春光線」で15分、バス停「旭町2条10丁目」下車、徒歩5分
JR「旭川駅」から、旭川電気軌道バス「14番旭町線」で15分、バス停「旭町2条10丁目」下車、徒歩5分
JR「旭川駅」から、旭川電気軌道バス「24番新橋・北門線」で15分、バス停「北門9丁目」下車、徒歩5分



釧路校

〒085-8580 北海道釧路市城山1-15-55

- JR「釧路駅」から、くしろバス（3武佐線、32別保線）で約10分「城山十字路」下車、徒歩4分



函館校

〒040-8567 北海道函館市八幡町1番2号

JR「函館駅」から、函館バス（14系統）で約10分「宮前町」下車、徒歩10分



岩見沢校

〒068-8642 岩見沢市緑が丘2-34-1

- 徒歩 JR「岩見沢駅」から約30分。
- バス 中央バスJR岩見沢駅前のバスターミナルから
かえで団地循環線(東高先回り：系統1)で約8分、教大前下車徒歩2分
南町・春日循環線(市役所先回り：系統10)で約13分、教大前下車徒歩2分
万字線(系統13、系統14、系統15)で約8分、教大前下車徒歩2分
岩見沢栗山線(教大前経由：系統27)で約8分、教大前下車徒歩2分



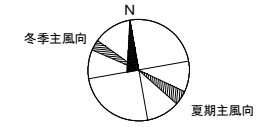
札幌駅前サテライト hue pocket

〒060-0005 札幌市中央区北5条西5丁目7 sapporo55 4F

地下鉄南北線「さっぽろ駅」下車、JR「札幌駅」西口から徒歩2分



...共同学校教育学専攻が専用で使用する
研究室等が含まれている校舎
※ その他校舎等は共用で使用



敷地面積	建築面積	建築延面積	建ぺい率	容積率	全学生数	学 部 等 名	団地番号	団 地 名	所 在 地	学校番号	学 校 名	作成年度
279,996㎡	23,804㎡	47,717㎡	9.0%	17.0% 計	附小(特共)150、444 附小(特共)120、339 計、1,942人 兼数職人員80人	教育学部 附属札幌小学校、附属札幌中学校	029	札幌あいの里	札幌市北区あいの里5条3丁目1番1	0104	北海道教育大学	2022
整理番号											2 - 0104 - 029	

施設配置図



敷地面積	建築面積	建築延面積	建ぺい率	容積率	全学生数	学 部 等 名	団地番号	団 地 名	所 在 地	学校番号	学 校 名	作成年度
103,665㎡	7,110㎡	21,600㎡	7.0%	21.0%	772人	教育学部	019	釧路城山	釧路市城山1丁目3番2	0104	北海道教育大学	2022
整理番号											2 - 0104 - 019	



